

**INFORME DE MONITOREO DE MEDIOS\***

Fecha: 21/04/2022

Semana N° 16

Coordinación de Vigilancia Epidemiológica

\*Vigilancia basada en eventos de interés epidemiológico mediante el monitoreo de medios abiertos de comunicación locales y nacionales.

**Reporte de eventos:**

Amenaza	Tema	Medio	Fecha	Resumen	Liga	Prioridad
Biológico	Defunciones por bacteria en IMSS	El Sol de Cuernavaca	20 abril 2022	"Platicamos con varios papás después de haber pasado tantos días y pudimos darnos cuenta que a otros padres les pidieron el mismo medicamento por una bacteria desconocida. Y yo me di cuenta que murieron cuatro bebés, entonces hago esta denuncia para que no mueran más niños", dijo un familiar de forma anónima.	<a href="https://www.elsoldecuernavaca.com.mx/loca/4cuatro-recien-nacidos-mueren-por-bacteria-en-el-imss-plan-de-ayala-8169006.html">https://www.elsoldecuernavaca.com.mx/loca/4cuatro-recien-nacidos-mueren-por-bacteria-en-el-imss-plan-de-ayala-8169006.html</a>	Bajo
Biológico	Falta de agua potable	El Sol de Cuernavaca	20 abril 2022	Destaca que toda la semana pasada no tuvieron abasto de agua potable, por lo que la propietaria de la cocina económica tuvo que contratar pipas pero llegó un momento en que no pudo seguir absorbiendo el doble gasto, por lo que se vieron obligados a cerrar este miércoles 20 de abril y lo anunciaron colocando un cartulina en la cortina, en dónde hacían referencia a la causa del cierre.	<a href="https://www.elsoldecuernavaca.com.mx/loca/1negocios-de-la-carolina-cierran-debido-a-la-falta-de-agua-8169192.html">https://www.elsoldecuernavaca.com.mx/loca/1negocios-de-la-carolina-cierran-debido-a-la-falta-de-agua-8169192.html</a>	Bajo
Altas temperaturas	Evitar golpe de calor	El Sol de Cuernavaca	20 abril 2022	Los adultos mayores y la población infantil son <b>más propensos a sufrir golpes de calor</b> , esto se manifiestan de diferentes maneras como el aumento de la temperatura corporal, dolor de cabeza y pérdida de líquidos, advirtió el responsable de la Coordinación de Vigilancia Epidemiológica de los Servicios de Salud de Morelos (SSM), Eduardo Sesma Medrano, quien llamó a acudir a la clínica más cercana ante un cuadro similar.	<a href="https://www.elsoldecuernavaca.com.mx/loca/1como-evitar-el-golpe-de-calor-consejos-medicos-8165762.html">https://www.elsoldecuernavaca.com.mx/loca/1como-evitar-el-golpe-de-calor-consejos-medicos-8165762.html</a>	Bajo
Biológico	Acumulación de basura	Diario de Morelos	20 abril 2022	Ante la transición de empresas para el servicio de recolección de basura en Cuernavaca, se prevé una crisis de acumulación de basura en los próximos días.	<a href="https://www.diariodemorelos.com/noticias/sin-recoleccion-de-basura-se-queda-cuernavaca-se-prev-crisis-ambiental">https://www.diariodemorelos.com/noticias/sin-recoleccion-de-basura-se-queda-cuernavaca-se-prev-crisis-ambiental</a>	Bajo
Biológico	Contaminación de laguna de Coatetelco	La Unión	20 abril 2022	El Grupo de Pescadores de los dos Lagos hizo un nuevo llamado a los turistas y visitantes que acuden en esta temporada a la laguna de El Rodeo a no dejar basura y exhorta a las autoridades a colocar contenedores y realizar recorridos en la zona de este embalse para evitar esa práctica.	<a href="https://launion.com.mx/morelos/zona-sur/noticias/204477-reiteran-llamado-a-visitantes-de-la-laguna-de-el-rodeo-a-no-dejar-basura.html">https://launion.com.mx/morelos/zona-sur/noticias/204477-reiteran-llamado-a-visitantes-de-la-laguna-de-el-rodeo-a-no-dejar-basura.html</a>	Bajo
Biológico	Casos acumulados Covid-19	La Unión	20 abril 2022	La Secretaría de Salud informó este miércoles en un comunicado que a la fecha en Morelos se han estudiado 311 mil 830 personas, de las cuales se han confirmado 70 mil 82 con coronavirus covid-19; 23 están activas y se han registrado 5 mil 301 defunciones.	<a href="https://launion.com.mx/morelos/avances/noticias/204540-en-morelos-70-082-casos-confirmados-acumulados-de-covid-19-y-5-301-decesos.html">https://launion.com.mx/morelos/avances/noticias/204540-en-morelos-70-082-casos-confirmados-acumulados-de-covid-19-y-5-301-decesos.html</a>	Bajo
Lluvias	Prevención de inundaciones	La Unión	20 abril 2022	Mediante un comunicado, el Ayuntamiento de Jiutepec dio a conocer que como parte de las acciones que realiza, a través del Sistema de Conservación, Agua Potable y Saneamiento de Agua de Jiutepec (SCAPSJ), para prevenir inundaciones en los centros de población del municipio, este miércoles dio inicio la limpieza de 300 metros lineales de la barranca La Gachupina.	<a href="https://launion.com.mx/morelos/avances/noticias/204533-inicia-limpieza-de-300-metros-de-barranca-la-gachupina-en-jiutepec.html">https://launion.com.mx/morelos/avances/noticias/204533-inicia-limpieza-de-300-metros-de-barranca-la-gachupina-en-jiutepec.html</a>	Bajo



<http://ssm.gob.mx>



Servicios de Salud Morelos



@MorelosSalud

Callejón Borda N°3 Col. Centro C.P. 62000  
Teléfono (777) 312 62 31 / 314 33 36 ext. 222

**Calle Gómez Azcárate No. 205, Col. Lomas de la Selva  
C.P. 62270, Cuernavaca, Morelos. Tel.: 777 102 25 56**

**INFORME DE RIESGOS METEOROLÓGICOS**

Fecha: 21/04/2022

Semana N° 16

Coordinación de Vigilancia Epidemiológica

**Fuente:** Servicio Meteorológico Nacional de México, CONAGUA.

**ESTE DÍA PERSISTIRÁ EL AMBIENTE VESPERTINO MUY CALUROSO EN GRAN PARTE DEL PAÍS, ASÍ COMO LLUVIAS CON DESCARGAS ELÉCTRICAS Y POSIBLE CAÍDA DE GRANIZO EN EL NORESTE, CENTRO, ORIENTE Y SURESTE DEL TERRITORIO NACIONAL**

Este día, un **canal de baja presión** se extenderá sobre la Mesa del Norte y Mesa Central y otro en el sureste de México, ambos interaccionarán con la entrada de humedad del Golfo de México y el Mar Caribe, ocasionando lluvias con intervalos de chubascos sobre el noreste, centro, oriente y sureste del territorio nacional, así como la Península de Yucatán, pronosticándose lluvias puntuales fuertes en zonas de Nuevo León, Tamaulipas, San Luis Potosí, Hidalgo, Puebla, Veracruz y Chiapas; las lluvias estarán acompañadas de descargas eléctricas y posible caída de granizo, además existe la posibilidad para formación de torbellinos en Nuevo León, Tamaulipas y San Luis Potosí.

Una **línea seca** sobre Coahuila en interacción con la **corriente en chorro subtropical**, provocará rachas fuertes de viento con probabilidad de tolveneras sobre el noroeste, norte y noreste del territorio nacional. A su vez, se pronostica que al final de día, un **nuevo frente frío** se aproxime al noroeste del país, originando condiciones para lluvias aisladas en el norte de Baja California.

Finalmente, un **sistema anticiclónico** en niveles medios de la atmósfera mantendrá la **onda de calor** con ambiente vespertino caluroso a muy caluroso sobre la mayor parte de la República Mexicana.

**Intervalo de chubascos (5-25mm):**

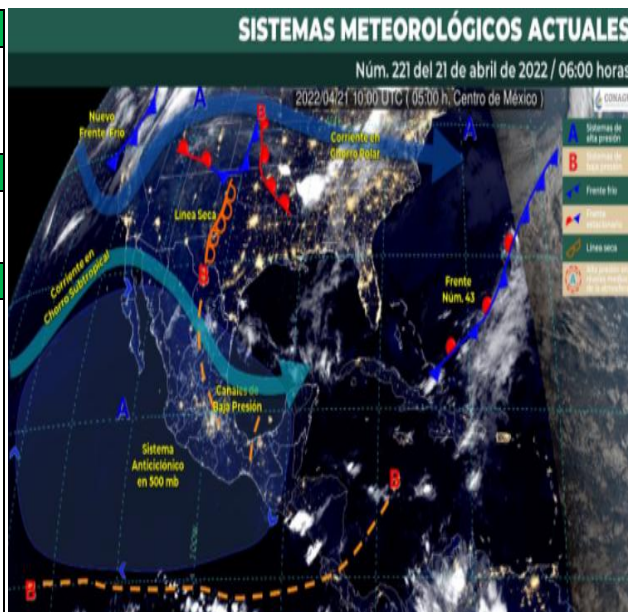
Coahuila, Zacatecas, Guanajuato, Querétaro, Estado de México, Ciudad de México, **Morelos**, Tlaxcala, Oaxaca, Yucatán y Quintana Roo.

**Temperaturas Máximas de 40-45 °C:**

Sonora, Chihuahua, Coahuila, Sinaloa, Nayarit, Jalisco, Michoacán, **Morelos**, Guerrero, Oaxaca, Chiapas (costa) y Veracruz.

**Pronostico en región Mesa Central:**

**Cielo con nubes dispersas por la mañana, incrementando la nubosidad en el transcurso del día**, con lluvias puntuales fuertes en Hidalgo y Puebla; **intervalos de chubascos** en Guanajuato, Querétaro, **Morelos** y Tlaxcala. Dichas lluvias estarán acompañadas de descargas eléctricas y posible caída de granizo. Ambiente fresco por la mañana. Por la tarde, ambiente caluroso a muy caluroso. Viento de componente este de 15 a 30 km/h en la región, con rachas de 60 a 80 km/h en Guanajuato y de 50 a 60 km/h en Querétaro.



<http://ssm.gob.mx>



Servicios de Salud Morelos



@MorelosSalud

Callejón Borda N°3 Col. Centro C.P. 62000  
Teléfono (777) 312 62 31 / 314 33 36 ext. 222

**Calle Gómez Azcárate No. 205, Col. Lomas de la Selva  
C.P. 62270, Cuernavaca, Morelos. Tel.: 777 102 25 56**

**INFORME DE MONITOREO VOLCÁNICO Y SISMOLÓGICO**

Fecha: 21/04/2022

Semana N° 16

Coordinación de Vigilancia Epidemiológica

**Fuente:** Servicio Sismológico Nacional, UNAM. / Centro nacional de Prevención de Desastres (CENAPRED)-SEGOB, SENEAM-SCT y NOAA.

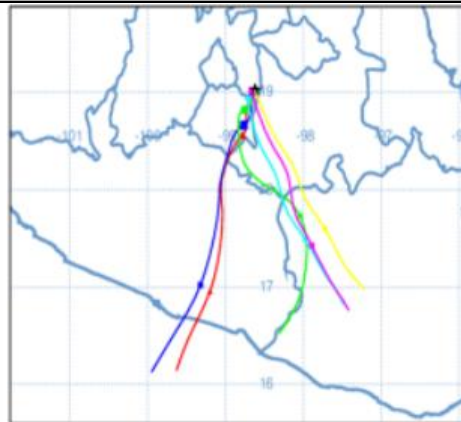
En las últimas 24 horas, mediante los sistemas de **monitoreo del volcán Popocatepetl**, se detectaron **19 exhalaciones de baja intensidad, acompañadas de vapor de agua, gas y en ocasiones ligeras cantidades de ceniza**. Adicionalmente, se registraron **127 minutos de tremor de baja amplitud y un sismo volcanotectónico**, registrado ayer a las 11:43 h, con magnitud de 1.1. Durante la mañana y al momento de este reporte **se observa una ligera emisión de baja altura compuesta de gases volcánicos y vapor de agua, que se dispersa hacia el suroeste**.

NIVEL DE ALERTA	SEMAFORO	AMARILLO-FASE 2	RECOMENDACIONES PARA LA FASE AMARILLO FASE 2
	<p><b>El volcán presenta incremento en su actividad, con explosiones esporádicas:</b></p> <ul style="list-style-type: none"><li>● Pluma continua de vapor de agua y gas.</li><li>● Caída de ceniza leves a moderadas en poblaciones cercanas.</li><li>● Lanzamiento de fragmentos incandescentes y posibilidad de flujos piroclásticos de corto alcance asociado a las explosiones.</li><li>● Crecimiento y destrucción de domos de lava.</li><li>● Flujos de lodo o escombros de corto alcance.</li></ul>		<ol style="list-style-type: none"><li>1. Continuar con el <b>radio de seguridad de 12 km</b>, por lo que la <b>permanencia</b> en esa área <b>no está permitida</b>.</li><li>2. Controlar el tránsito entre Santiago Xalitintla y San Pedro Nexapa, vía Paso de Cortés.</li><li>3. A las autoridades de <b>Protección Civil</b>, <b>mantener sus procedimientos preventivos</b>, de acuerdo con sus planes operativos.</li><li>4. A la <b>población</b> se le recomienda <b>eleva la atención a los avisos de las autoridades de su localidad</b> y se exhorta a no acercarse al volcán, y mucho menos al cráter.</li><li>5. <b>Mantenerse fuera de cañadas ante posibles flujos de lodo</b>, principalmente en temporada de lluvias.</li></ol>

**PRONOSTICO DE CAIDA DE CENIZA**

En caso de una exhalación de ceniza volcánica, **el pronóstico de trayectoria hacia el sur-suroeste y sur-sureste** (simulando exhalación cada hora en las próximas 6 horas) a su paso por la zona oeste, suroeste y sur del estado de Puebla; **zona noreste, este, sureste y sur-sureste del estado de Morelos**; zona nor-noreste del estado de Guerrero y zona noroeste del estado de Oaxaca, para las **primeras 12 horas de pronóstico**, (14:00 a las 02:00 hora local). Posteriormente para las últimas 12 horas de pronóstico, (02:00 a las 14:00 hora local del día siguiente), las trayectorias continuarán sobre la zona suroeste y sur del estado de Puebla; zona nor-noreste, centro-este y sur-sureste del estado de Guerrero; zona noroeste, oeste y suroeste del estado de Oaxaca y algunas sobre el Océano Pacífico.

**SIN PRONOSTICO DE CAÍDA DE CENIZA PARA EL ESTADO.**



SISMOS	<p>Se registró sismo de magnitud de <b>3.7 grados</b> Richter, a las 04:46:51 hrs con localización del epicentro a 50 km al sureste de San Marcos, Guerrero.</p> <p><b>NO PERCIBIDO EN EL ESTADO DE MORELOS.</b></p>	
	REPORTE DE DAÑOS A LA POBLACION	
	<p>PROTECCIÓN CIVIL</p>	<p>job.mx   @MorelosSalud</p> <p>Sin reporte de daños a la población ni a la infraestructura en salud.</p>

**INFORME DE MONITOREO DE TEMPERATURAS Y CALIDAD DEL AIRE**

Fecha: 21/04/2022

Semana N° 16

Coordinación de Vigilancia Epidemiológica

Fuente: Comisión Estatal de Agua (CEAGUA)

**PRONOSTICO DE TEMPERATURAS POR  
MUNICIPIO**

Municipio	Min.	Max.	Municipio	Min.	Max.
Amacuzac	18°	40°	Tepalcingo	18°	39°
Cuautla	19°	34°	Ayala	20°	36°
Jiutepec	18°	37°	Huitzilac	08°	26°
Temixco	17°	37°	Tepoztlán	17°	39°
Tlaltizapan	18°	36°	Zacualpan	13°	32°
Axochiapan	19°	40°	Tlalquitenango	20°	42°
Cuernavaca	16°	35°	Puente de Ixtla	18°	42°
Jojutla	21°	41°			

**TEMPERATURAS MÁXIMAS Y MÍNIMAS,  
ULTIMAS 24 HRS**

**Mínimas**

Huitzilac	08° 26°
Tetela del Volcán	11° 27°
Totolapan	13° 27°
Ocuituco	13° 28°

**Máximas**

Tlalquitenango	20° 42°
Jojutla	21° 41°
Axochiapan	19° 40°
Zacatepec	19° 39°

**CALIDAD DEL AIRE**

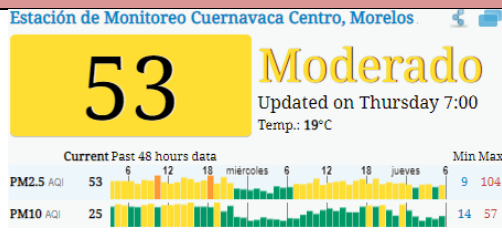
**ÍNDICE AIRE Y SALUD**

**NIVEL DE RIESGO ASOCIADO**

**RECOMENDACIONES**

**GRUPOS  
SENSIBLES**

**PARA TODA  
LA  
POBLACIÓN**



**Moderado**

Las personas sensibles pueden experimentar síntomas respiratorios (asmáticos), posible agravamiento de enfermedad pulmonar y cardiaca en personas con enfermedad cardiopulmonar y adultos mayores.

Considera reducir las actividades físicas vigorosas al aire libre.

Disfruta las actividades al aire libre.



<http://ssm.gob.mx>



Servicios de Salud Morelos



@MorelosSalud

Callejón Borda N°3 Col. Centro C.P. 62000  
Teléfono (777) 312 62 31 / 314 33 36 ext. 222

Calle Gómez Azcárate No. 205, Col. Lomas de la Selva  
C.P. 62270, Cuernavaca, Morelos. Tel.: 777 102 25 56

**INFORME DE MONITOREO EPIDEMIOLÓGICO**

Fecha: 21/04/2022

Semana N° 16

Coordinación de Vigilancia Epidemiológica

**Fuente:** Jurisdicciones Sanitarias del estado de Morelos.

**JURISDICCION SANITARIA I:**

👉 SIN EVENTOS EXTRAORDINARIOS.

**JURISDICCION SANITARIA II:**

👉 SIN EVENTOS EXTRAORDINARIOS.

**JURISDICCION SANITARIA III:**

👉 SIN EVENTOS EXTRAORDINARIOS.



<http://ssm.gob.mx>



Servicios de Salud Morelos



@MorelosSalud

Callejón Borda N°3 Col. Centro C.P. 62000  
Teléfono (777) 312 62 31 / 314 33 36 ext. 222

**Calle Gómez Azcárate No. 205, Col. Lomas de la Selva  
C.P. 62270, Cuernavaca, Morelos. Tel.: 777 102 25 56**